

# Program Bezpečné cesty do školy


# PROJEKTY

- **Bezpečné cesty do školy** : Praha – MHMP, Pražské matky, o.s., Oživení, o.s.
- **Na zelenou** : celé území ČR – Nadace Partnerství a finanční skupina AXA



# PODSTATA PROJEKTU

- bezpečnostní audit s účastí veřejnosti –
  - dětí a rodičů
- bezpečnost posuzují
  - běžní uživatelé komunikace
    - děti
    - rodiče
  - odborníci



# CÍLE PROJEKTU

- dopravní bezpečnost
- podpora dětí-chodců



- dopravní výchova
- zájem o věci veřejné
- spolupráce mezi školou, zástupci města a policie

# FÁZE PROJEKTU

- přípravná fáze
- mapování, dotazníkové šetření
- školní plán mobility
- dopravní studie
- schvalovací řízení a realizační fáze

- rozhodnutí školy
- vytvoření pracovní skupiny
  - město
  - škola
  - rodiče a děti
  - policie
  - dopravní odborník
  - koordinátor projektu
- příprava mapek
- úvodní setkání ve škole
  - představení projektu
  - předání mapek rodičům



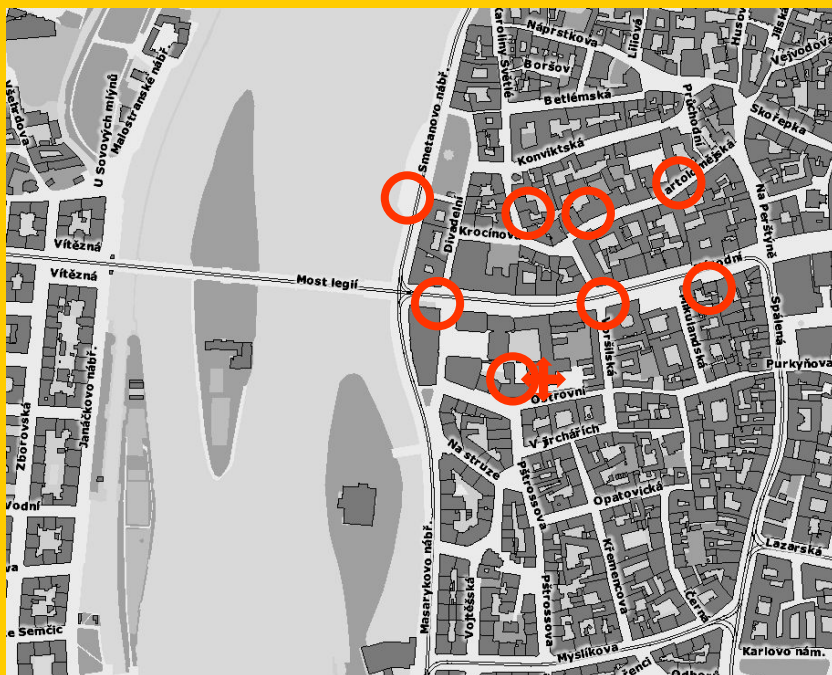
příprava

mapování

studie

realizace

mapky jednotlivců ⇒ třídní mapy ⇒ jedna školní mapa



mapka jednotlivce



souhrn mapek



školní mapa

seznam nebezpečných míst

návrhy řešení



# NEJČASTĚJŠÍ PŘIPOMÍNKY DĚTÍ

- velká intenzita provozu
- vysoká rychlost automobilů
- špatný rozhled
- chybí chodníky, přechody
- řidiči nerespektují chodce, přechody ani světla





# DOPROVODNÉ AKCE

Malování značek



Jízda zručnosti



Sázení květin u školy

Chceme park – ne parkoviště! – sázení květin u školy



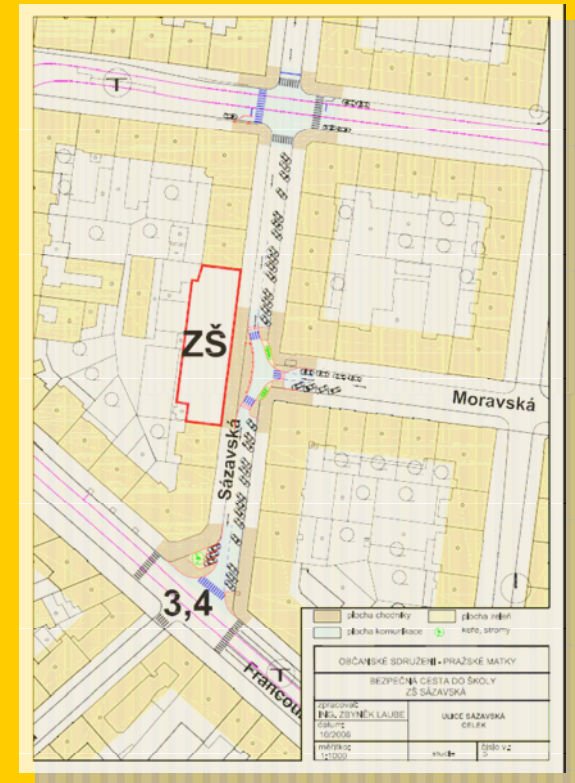
Cyklistická soutěž



Moje cesta do školy

## obsah studie

- charakteristika současného stavu
  - intenzita automobilové dopravy
  - analýza nehodovosti
  - problémová místa
- výsledek mapování
- navrhovaná opatření
- náklady na realizaci



- jednání o dopravní studii
  - souhlas pracovní skupiny
- předání studie zástupcům obce a kraje, v Praze MČ a MHMP
  - schvalovací proces
  - nestavební opatření – okamžité
  - stavební opatření – během 2 až 3 let
- školní plán mobility – strategie školy pro podporu a rozvoj udržitelné mobility žáků a zaměstnanců
- aktivita školy po odevzdání studie
  - sledování realizace

# HLAVNÍ VÝSTUPY

- školní mapa nebezpečných míst
- přehled dopravního chování a preferencí žáků
- dopravně inženýrská studie
- zveřejnění na internetu i v médiích
- spolupráce mezi občany a veřejnou správou
- školní plán mobility

# VÝSLEDKY



Lauderovy školy – SSZ na Nám. Míru, Rumunská ul., Praha 2

**PM**  
PRAŽSKÉ  
MATKY



# VÝSLEDKY



ZŠ Londýnská – úprava křižovatky Rumunská × Londýnská,  
Praha 2

# VÝSLEDKY



**ZŠ Londýnská – úprava křižovatky Jugoslávská x Londýnská,  
Praha 2**

**PM**  
PRAŽSKÉ  
MATKY

 **oživení**

# VÝSLEDKY



ZŠ K.V.Raise (nyní ZUŠ Ilji Hurníka) – úprava křižovatky  
Korunní × Šumavská, Praha 2

PM  
PRAŽSKÉ  
MATKY





# VÝSLEDKY



ZŠ Poláčkova – zúžení vozovky do jedného pruhu na ul. Olbrachtova, Praha 4

**PM**  
PRAŽSKÉ  
MATKY



# VÝSLEDKY



ZŠ Bratrská – přechod s dělicím ostrůvkem na ul.Plynární,  
Praha 7

PM  
PRAŽSKÉ  
MATKY



# VÝSLEDKY



ZŠ Jiřího z Poděbrad – přechod s dělicím ostrůvkem na ul.Slavíkova, Praha 3

# VÝSLEDKY



ZŠ Sázavská – přechod se SSZ na Korunní ul., Praha 2

# VÝSLEDKY

ZŠ Sázavská – úprava prostoru před školou, Praha 2



# VÝSLEDKY



ZŠ Zlíchov – přechod s dělicím ostrůvkem na křižovatce  
Křížová x Na Zlíchově, Praha 5

# VÝSLEDKY

## Rozsáhlé úpravy Slezské ulice, Praha 2



# VÝSLEDKY

Horka nad Moravou – instalace ukazatele rychlosti



Klášterec nad Ohří – přechod před ZŠ Petterská



Klášterec nad Ohří – přechod před ZŠ Krátká



# PROJEKTY 2003 – 2009

- **Pražské matky, Oživení, o.s.**

21 projektů v Praze, 7 školních plánů mobility, desítky stavebních úprav

- **Nadace Partnerství**

24 projektů v ČR, postupná realizace navržených opatření



# Děkuji za pozornost

## Jarmila Johnová

[jarmila.johnova@oziveni.cz](mailto:jarmila.johnova@oziveni.cz)

více informací o projektu na:

- [www.prazskematky.cz](http://www.prazskematky.cz)
- metodická příručka **Bezpečné cesty do školy**